



АДМИНИСТРАЦИЯ ГОРОДА ПЕРМИ  
ДЕПАРТАМЕНТ ЗЕМЕЛЬНЫХ ОТНОШЕНИЙ

РЕШЕНИЕ

О размещении объектов № 140 от 29.01.2019

г. Пермь, ул. Сибирская, 15

Департамент земельных отношений администрации города Перми в соответствии с пунктом 3 статьи 39.36 Земельного кодекса Российской Федерации, Положением о порядке и условиях размещения объектов на землях или земельных участках, находящихся в государственной или муниципальной собственности, на территории Пермского края без предоставления земельных участков и установления сервитутов, утвержденным постановлением Правительства Пермского края от 22.07.2015 № 478-п

**разрешает** ООО «СИТИ Проект» (ИНН 5902889443, ОГРН 1125902004260, место нахождения: 614000, Пермский край, г. Пермь, ул. Ленина, д. 72а, вход с ул. Борчанинова, офис 2)

**размещение объекта:** проезды, в том числе вдольтрассовые, и подъездные дороги, для размещения которых не требуется разрешения на строительство

**на землях:** государственная собственность на которые не разграничена

**на срок:** 11 месяцев

**местоположение:** Пермский край, г. Пермь, Индустриальный район, ул. Мира

Территория, согласно схеме, расположена в зоне с особыми условиями использования территорий: приаэродромная территория аэродрома аэропорта Большое Савино.

ООО «СИТИ Проект» соблюдать правила охранных зон воздушного пространства, установленные постановлением Правительства Российской Федерации от 11.03.2010 № 138 «Об утверждении Федеральных правил использования воздушного пространства Российской Федерации».

**Приложение:** схема предполагаемых к использованию земель или части земельного участка на 3 л. в 1 экз.

Начальник отдела  
предоставления земельных участков  
по работе с юридическими лицами



Н.М. Санникова

Заявитель

Генеральный директор  
управляющей  
организации



А. Н. Гауренов

МП  
(для юридических лиц и индивидуальных  
предпринимателей)

Верно

## СХЕМА

предполагаемых к использованию земель или части земельного участка

Объект: Земельный участок под проезды, в том числе вдольтрассовые, и подъездные дороги, для размещения которых не требуется разрешения на строительство

Местоположение: Пермский край, г. Пермь, Индустриальный район, ул. Мира

Площадь земель или части земельного участка: **25 кв.м.**

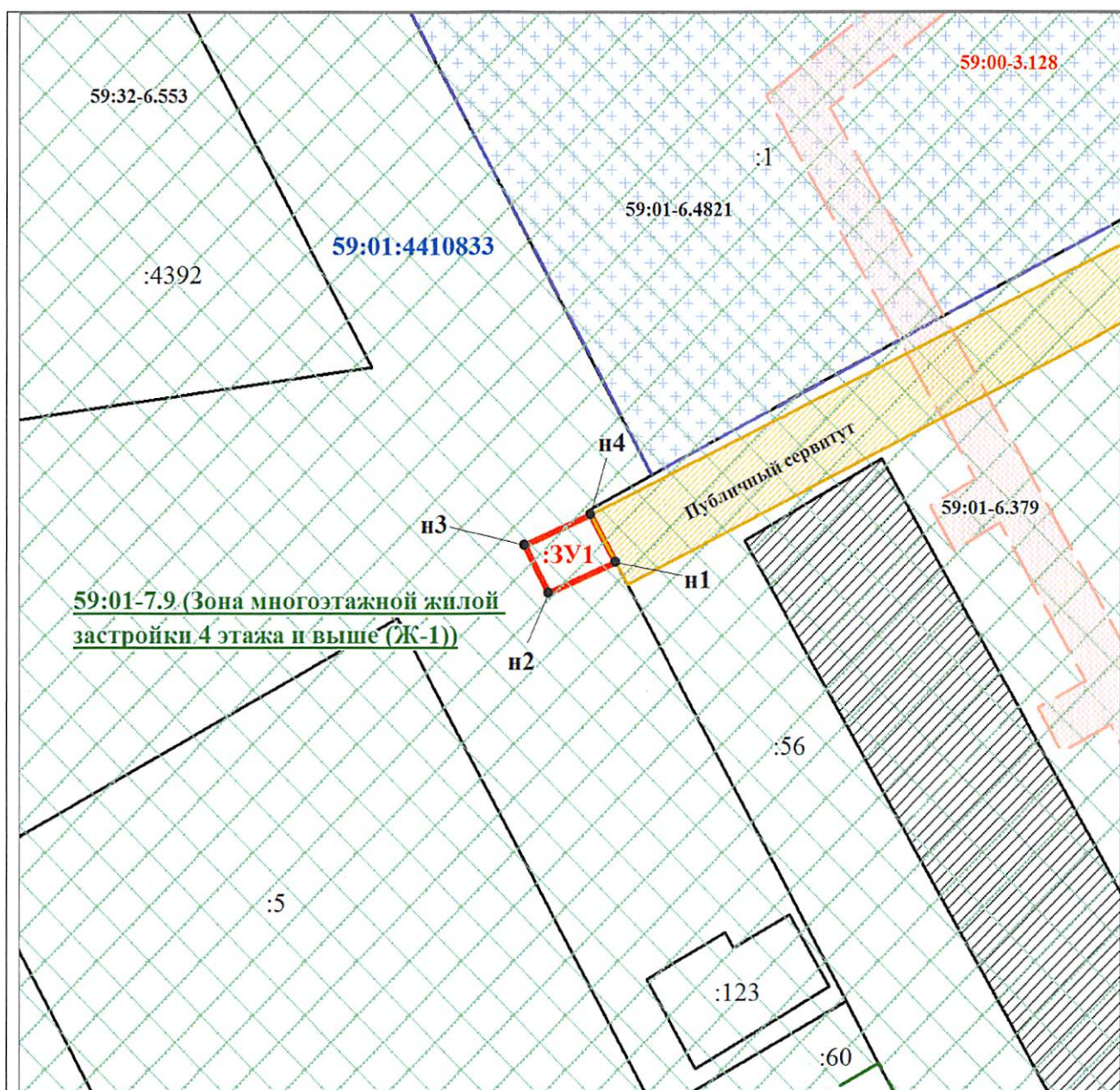
Категория земель: земли населенных пунктов

Вид разрешенного использования (при наличии): -

Условный номер земельного участка - **:3У1**

Обозначение характерных точек границ	Координаты, м	
	X	Y
1	2	3
н1	514456.80	2228696.92
н2	514454.38	2228691.45
н3	514458.10	2228689.43
н4	514460.53	2228694.88
н1	514456.80	2228696.92
Система координат: <b>МСК-59 (зона 2)</b>		
Квартал: <b>59:01:4410833</b>		





Масштаб 1:500

Условные обозначения:

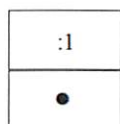


Граница испрашиваемого земельного участка

Надписи вновь образованного земельного участка


Объект капитального строительства

Существующая часть границы, имеющиеся в ЕГРН сведения о которой достаточны для определения ее местоположения




Надписи кадастрового номера земельного участка

Характерная точка границы, сведения о которой позволяют однозначно определить ее положение на местности







Зона многоэтажной жилой застройки 4 этажа и выше (Ж-1)

Зона действия ограничений по условиям сохранения и планируемого размещения образовательных учреждений



Охранная зона газопровода среднего и низкого давления

	Граница кадастрового квартала
	Обозначение кадастрового квартала
	Зона с особыми условиями использования - Приаэродромная территория аэродрома аэропорта Большое Савино
	Граница муниципального образования "Пермский городской округ"
	Граница публичного сервитута в отношении земельного участка с К№ 59:01:4410833:56 по ул. Мира, д.68а, установленного Постановлением Администрации города Перми №842 от 29.10.2018г.

### ОПИСАНИЕ ГРАНИЦ СМЕЖНЫХ ЗЕМЛЕПОЛЬЗОВАТЕЛЕЙ:

От н1 точки до н4 точки - земли, свободные от прав третьих лиц

От н4 точки до н1 точки - граница земельного участка с кадастровым номером 59:01:4410833:56, расположенного по адресу: Пермский край, г. Пермь, р-н Индустриальный, ул. Мира, 68а